

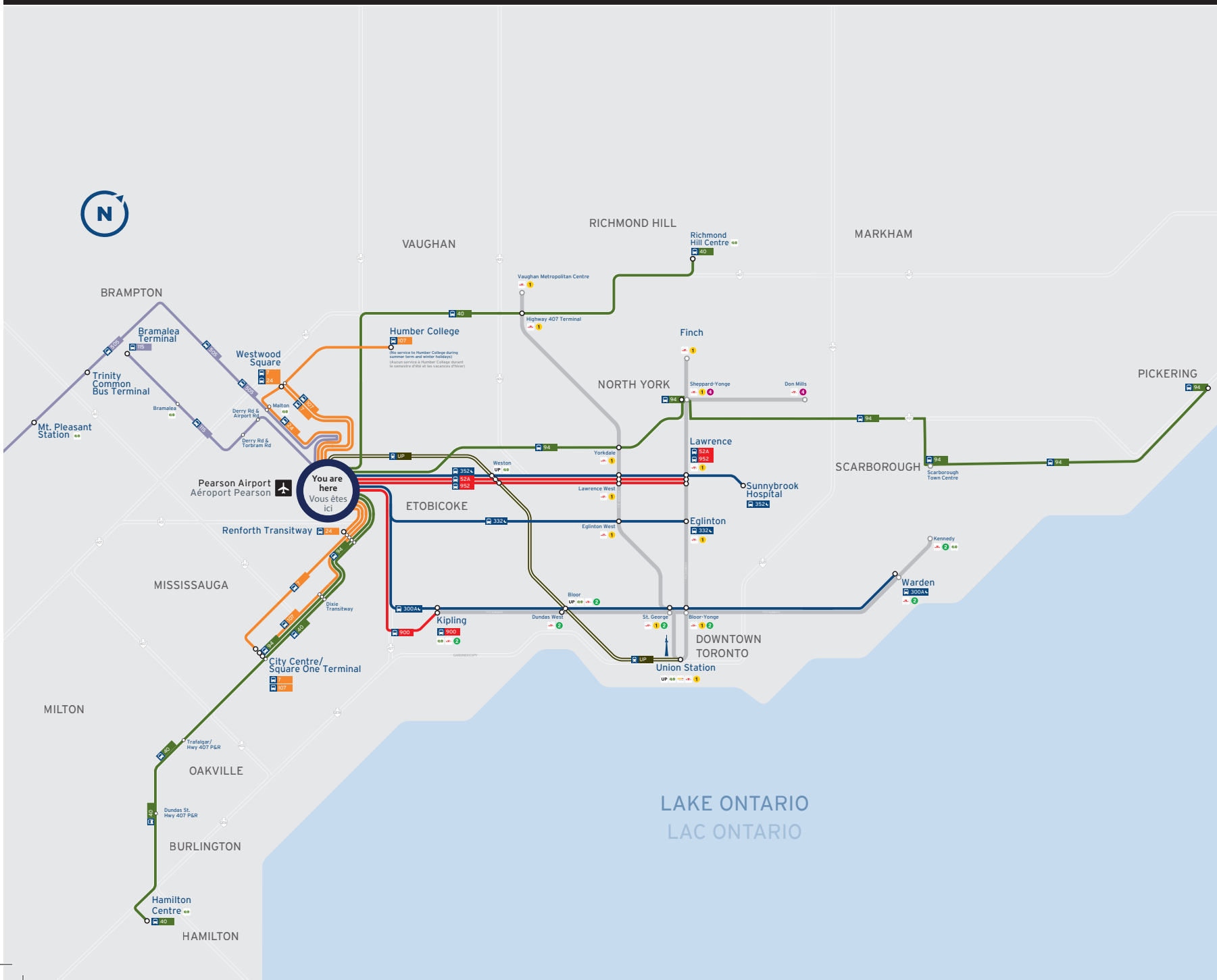
# Transit Connections from Toronto Pearson Transports en commun à partir de Toronto Pearson



## Destination finder Trouvez votre destination

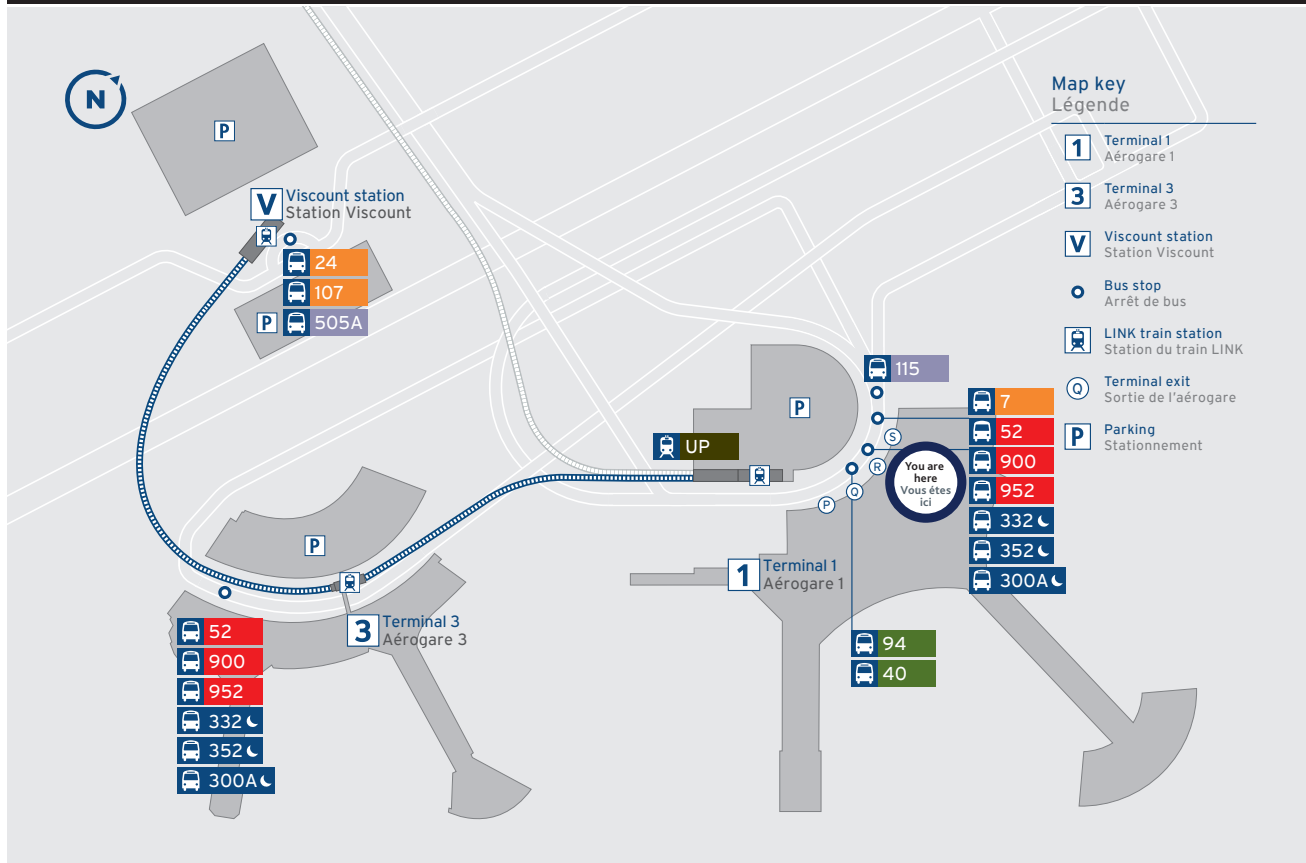
The information contained on this poster was correct at time of printing 06/2024. Please contact the individual transit agencies for up-to-date transit information, fares and schedules.

Les renseignements contenus dans cette affiche étaient à jour au moment d'aller sous presse 2024/06. Veuillez vous adresser aux agences directement pour des renseignements à jour sur leurs parcours, tarifs and horaires respectifs.



<b>Brampton</b>	
Bramalea Station	95
Bramalea Terminal	95
Trinity Common Bus Terminal	905
Mt. Pleasant Station	905
<b>Burlington</b>	
Dundas/Hwy 407 P&R	40
<b>City of Toronto</b>	
Bloor at Dundas West	UP
Dundas West	94
Finch	107
Humber College	107
(No service during summer term and winter holidays) (Aucun service à Humber College durant le semestre d'été et les vacances d'hiver)	
Kipling	900, 300AA
Lawrence	952A, 952
Lawrence West	952A, 952
Sheppard Yonge	94
Weston	352A, 52A, 952
Union Station	UP, 94
Yorkdale	94
<b>Hamilton</b>	
Hamilton Centre	40
<b>Mississauga</b>	
Cawthra	107
City Centre/Square One Terminal	7, 107, 40, 94
Derry Road & Airport Rd	95
Derry Road & Torbram Rd	95
Dixie Transitway	40, 94, 107
Renforth Transitway	7, 40, 107, 94
Trafalgar/Hwy 407 P&R	40
Westwood Square	34, 107
<b>Richmond Hill</b>	
Richmond Hill Centre	40
<b>Vaughan</b>	
Hwy 407 Terminal	40
<b>Scarborough</b>	
Scarborough Town Centre	94
<b>Pickering</b>	
Pickering Station	94

# Bus & Train Stops at Toronto Pearson Arrêts d'autobus et de train à Toronto Pearson



## Map key Légende

- 1** Terminal 1  
Aérogare 1
- 3** Terminal 3  
Aérogare 3
- V** Viscount station  
Station Viscount
- Bus stop  
Arrêt de bus
- 🚆** LINK train station  
Station du train LINK
- Ⓞ** Terminal exit  
Sortie de l'aérogare
- P** Parking  
Stationnement

Operator Société	Routes Lignes	Terminal Aérogare	Stop location Emplacement de l'arrêt
<b>UP</b>	UP	<b>1</b>	Level 2 (through parking garage) Niveau 2 (accès par le stationnement)
	52	<b>1 &amp; 3</b>	<b>1</b> Ground level Rez-de-chaussée <b>3</b> Arrivals level Niveau des arrivées
	900		
	952		
	332		
	352		
	40	<b>1</b>	Ground level Rez-de-chaussée
	94		

Operator Société	Routes Lignes	Terminal Aérogare	Stop location Emplacement de l'arrêt
	115	<b>1</b>	Ground level Rez-de-chaussée
	505A	<b>V</b>	Ground level Rez-de-chaussée
	7	<b>1</b>	Ground level Rez-de-chaussée
	24		
	107		

# Regional Trains and Subway Trains régionaux et métro



This diagram shows major train and subway connections in the Greater Toronto and Hamilton Area. For trip planning please go to [www.triplinx.ca](http://www.triplinx.ca)

Le diagramme montre les principales correspondances en métro et en train dans la région du grand Toronto et de Hamilton. Pour planifier un itinéraire, aller à [www.triplinx.ca](http://www.triplinx.ca)

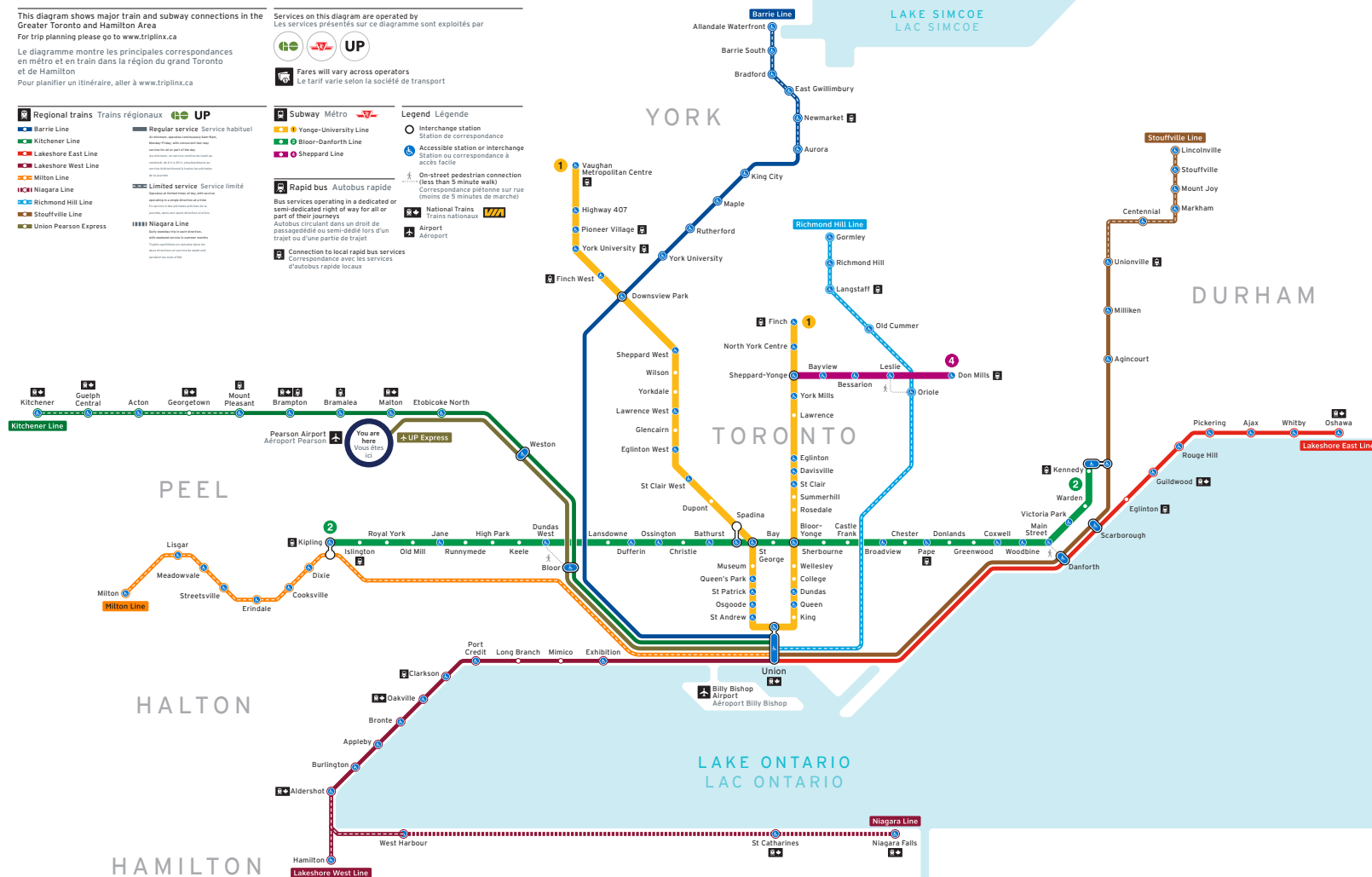
Services on this diagram are operated by  
Les services présentés sur ce diagramme sont exploités par



Fares will vary across operators  
Le tarif varie selon la société de transport

- Regional trains Trains régionaux**
- Barrie Line
  - Kitchener Line
  - Lakeshore East Line
  - Lakeshore West Line
  - Milton Line
  - Niagara Line
  - Richmond Hill Line
  - Stouffville Line
  - Union Pearson Express
- UP**
- Regular service Service habituel
  - Limited service Service limité
  - Niagara Line

- Subway Métro**
- Yonge-University Line
  - Bloor-Danforth Line
  - Sheppard Line
- Legend Légende**
- Interchange station Station de correspondance
  - Accessible station or interchange Station ou correspondance à accès facile
  - On-street pedestrian connection (less than 5 minute walk) Correspondance piétonne sur rue (moins de 5 minutes de marche)
  - National Trains Trains nationaux
  - Airport Aéroport
- Rapid bus Autobus rapide**
- Bus services operating in a dedicated or semi-dedicated right of way for all or part of their journey
  - Autobus circulant dans un droit de passapédalé ou semi-dédié lors d'un trajet ou d'une partie de trajet
  - Connection to local rapid bus services Correspondance avec les services d'autobus rapide locaux



[www.triplinx.ca](http://www.triplinx.ca)

for trip planning in the Greater Toronto and Hamilton Area  
pour la planification de trajets dans la région du grand Toronto et de Hamilton

